

INFORME DE RIESGOS ESTATALES

Fecha: 16/02/2026

Semana N°07

Coordinación de Vigilancia Epidemiológica

Monitoreo de Medios

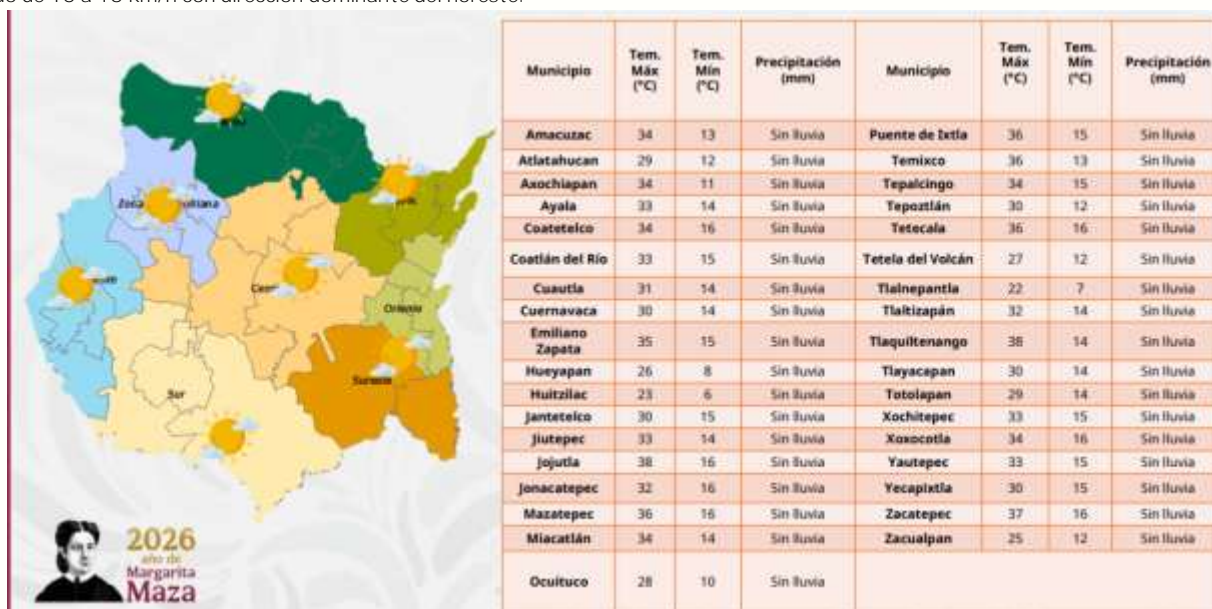
Reporte de eventos:

Amenaza	Tema	Medio	Resumen	Liga	Prioridad	Verificación
Sanitario	Mediante una estrategia sanitaria se logró una reducción del 97% en casos de dengue	Quadrantin Morelos	En salud pública, uno de los resultados más sobresalientes fue la reducción del 97 por ciento en los casos de dengue, al registrarse 149 contagios y seis defunciones durante 2025, frente a seis mil 496 casos y 56 decesos en 2024	https://morelos.quadrantin.com.mx/procuracion-gobierno-salud-de-ciudadania/	Bajo	Ratificado

Fuente: Vigilancia Epidemiológica Basada en Eventos (VBE) mediante el monitoreo de cualquier medio de comunicación locales y nacionales.

Pronóstico Meteorológicos y Temperaturas

Condiciones de cielo despejado dominará en gran parte del día, esperando temperaturas matutinas y nocturnas frescas a muy frescas, con incremento de las temperaturas máximas oscilando de cálidas a calurosas. Tiempo seco y estable con baja probabilidad de lluvias. Viento máximo oscilando de 10 a 15 km/h con dirección dominante del noreste.



Fuente: Servicio Meteorológico Nacional de México, CONAGUA. <https://x.com/ConaguaOCB> y <https://proteccioncivil.morelos.gob.mx/>

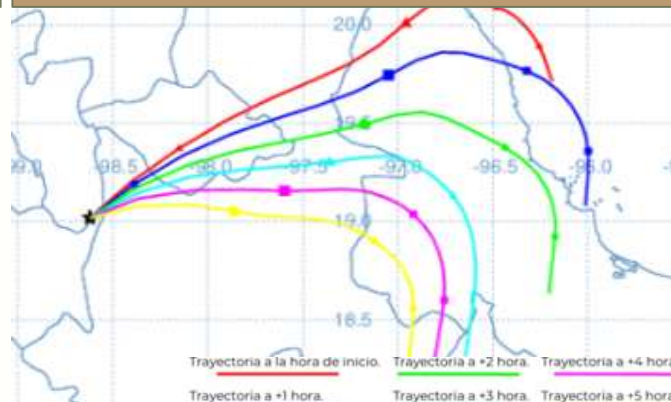
Actividad Geológica

Reporte del monitoreo del Cenapred al volcán Popocatepetl 12 de febrero de 2026 11:00 h (Febrero 12, 17:00 GMT)
 Actividad de las últimas 24 horas. **Se detectaron 47 exhalaciones acompañadas de vapor de agua**, otros gases volcánicos y ceniza. También se registraron 9 minutos de tremor de alta frecuencia y baja amplitud. Adicionalmente, se contabilizaron 322 minutos de secuencias de exhalaciones de baja amplitud.
 Al momento de este reporte, se observa una emisión constante de vapor de agua y otros gases volcánicos en dirección este-noreste (ENE).

El Semáforo de Alerta Volcánica del Popocatepetl se encuentra en **Amarillo Fase 2**.

El Cenapred exhorta a NO ACERCARSE al volcán y sobre todo al cráter, por el peligro que implica la caída de fragmentos incandescentes.

Pronóstico de caída de ceniza



Sin reporte de caída de ceniza

Fuente: Servicio Sismológico Nacional, UNAM. / Centro nacional de Prevención de Desastres (CENAPRED)-SEGOB, SENEAM-SCT y NOAA
 Calle Gómez Azcárate No. 205, Col. Lomas de la Selva C.P. 62270, Cuernavaca, Morelos.

INFORME DE RIESGOS ESTATALES

Fecha: 16/02/2026

Semana N°07

Coordinación de Vigilancia Epidemiológica

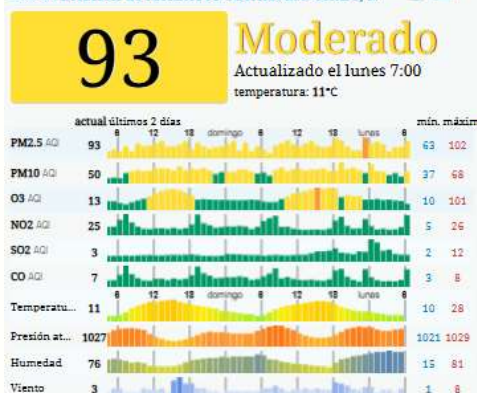
Sismos

En las últimas 24 horas **No se registró sismo superior a 5.0 grados de magnitud** que por su cercanía pudiese afectar al Estado de Morelos.

Fuente: Servicio Sismológico Nacional: <https://x.com/S+ismologicoMX>.

Calidad del aire

ICA de Estación de Monitoreo Cuernavaca Centro, M



Acerca de los niveles de calidad del aire

No se anticipan impactos a la salud cuando la calidad del aire se encuentra en este intervalo.

Las personas extraordinariamente sensitivas deben considerar limitación de los esfuerzos físicos excesivos y prolongados al aire libre

Los niños y adultos activos, y personas con enfermedades respiratorias tales como el asma, deben evitar los esfuerzos físicos excesivos y prolongados al aire libre.

Fuente: Sistema Nacional de Información de la Calidad del Aire <https://sinaica.inecc.gob.mx/index.php> y Contaminación del aire del mundo: Índice de calidad del aire en tiempo real <https://waqi.info/es/>

Monitoreo Epidemiológico

Jurisdicción Sanitaria II

Red Positiva:

ESAVI No Grave: femenino 16 años, residencia en Zacatepec, notifica Santa Rosa 30, se asocia a SRP, Femenino 2 años, residencia en Tlaltizapán, notifica Tlaltizapán, se asocia a SRP.

Fuente: Vigilancia Epidemiológica Basada en Indicadores (VEBI) de información en salud, responsables estatales de programas y Jurisdicciones Sanitarias.

Reporte de afectaciones

Sin afectaciones

Hasta la elaboración de este informe, no se cuenta con alguna notificación que requiera la participación de Salud, se continua pendiente del monitoreo.

Fuente: Notificación de Cuerpos de Emergencia en los Municipios, Jurisdicciones Sanitarias y UEyD

Corte de Información: 06:00 am